


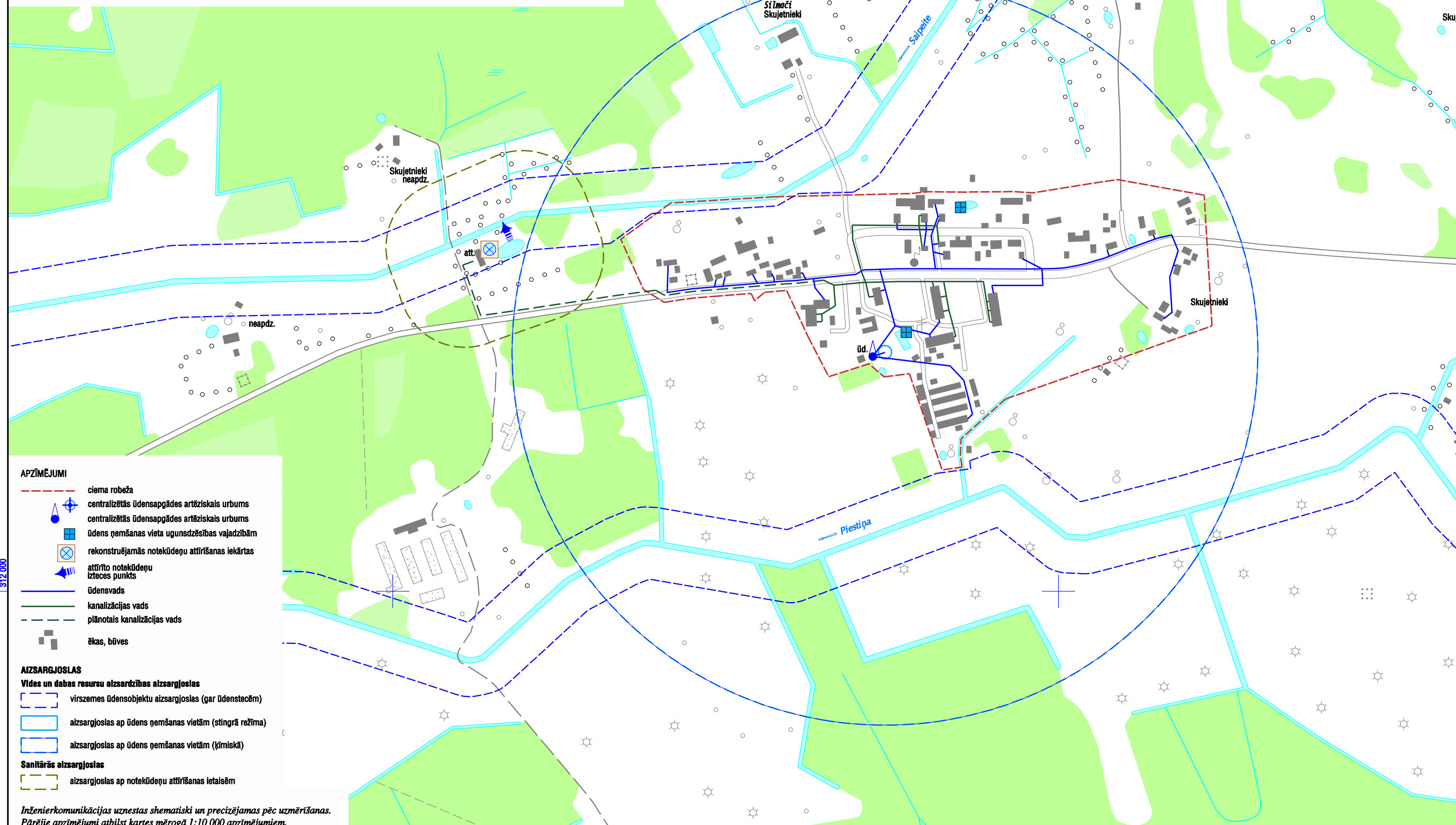
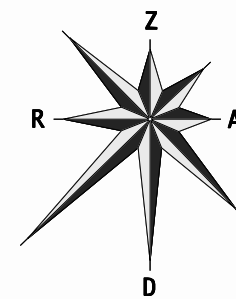
SKUJETNIEKU CIEMA TERITORIJAS ŪDENSAPGĀDE, KANALIZĀCIJA

Mērogs 1:5 000

ar mēroga 1:10 000 noteiktību



1 cm kartē atbilst 50 m dabā



APZĪMĒJUMI

- ciema robeža
- centralizētās ūdensapgādes artēziskais urbums
- centralizētās ūdensapgādes artēziskais urbums
- ūdens ņemšanas vieta ugunsdzēsības vajadzībām
- rekonstruējamās notekūdeņu attīrīšanas iekārtas
- attīrīto notekūdeņu izteces punkts
- ūdensvads
- kanalizācijas vads
- plānotais kanalizācijas vads
- ēkas, būves

AIZSARGJOSLAS

- Vides un dabas resursu aizsardzības aizsargjoslas**
- virszemes ūdensobjektu aizsargjoslas (gar ūdenstecēm)
 - aizsargjoslas ap ūdens ņemšanas vietām (stingrā režīma)
 - aizsargjoslas ap ūdens ņemšanas vietām (kīmiskā)
- Sanitārās aizsargjoslas**
- aizsargjoslas ap notekūdeņu attīrīšanas ietaisēm

Inženierkomunikācijas uznestas shematiski un precizējamas pēc uzņēmējam.
Pārējie apzīmējumi atbilst kartes mērogā 1:10 000 apzīmējumiem.

Latvijas koordinātu sistema LKS-92
Transversālā Merkatora projekcija (TM-1993)
Ass meridiāns 24 00 E
Mēroga koeficients 0,9996
Attālums starp koordinātu tīkla līnijām apvidū - 1 km, uz kartes - 10 cm,
koordinātu tīkla līnijas uzrādītas atbilstoši mēroga 1:10 000 karšu lapām
Kartes pamatne attēlota izmantojot Valsts aģentūras LĢIA
2003.- 2006.g. vienkāršoto topogrāfisko karšu M 1:10 000 lapas
Kadastra informācija attēlota pēc LR VZD Latgales reģionālās nodaļas 2007.g. datiem

Lazdukalna pagasta saistošie noteikumi Nr. _____
"Par Lazdukalna pagasta teritorijas plānojumu 2007-2019" 2. pielikums
APSTIPRINĀTS 2007.gada _____ (sēdes protokols Nr. _____ & _____)
Lazdukalns
Lazdukalna pagasta padomes priekšsēdētājs Ēvalds Stērnieks _____

				Avotu iela 10 - 11, Rīga, LV - 1011, tālrunis: 7217043 www.grupa93.lv , e-mail: info@grupa93.lv		Pasūtītājs: LAZDUKALNA PAGASTA PADOME	
						LAZDUKALNA PAGASTA TERITORIJAS PLĀNOJUMS 2007. - 2019. gads	
						SKUJETNIEKU CIEMA TERITORIJAS ŪDENSAPGĀDE, KANALIZĀCIJA	
Amats		Uzvārds		Paraksts		Datums	
Lazdukalna pagasta padomes priekšsēdētājs		Ē.Stērnieks					
Teritorijas plānojuma vadītāja		L.Ozoliņa					
Kartogrāfs		A. Lazdauskis					
						Mērogs 1 : 5 000	
						Lapas 1 / 1	