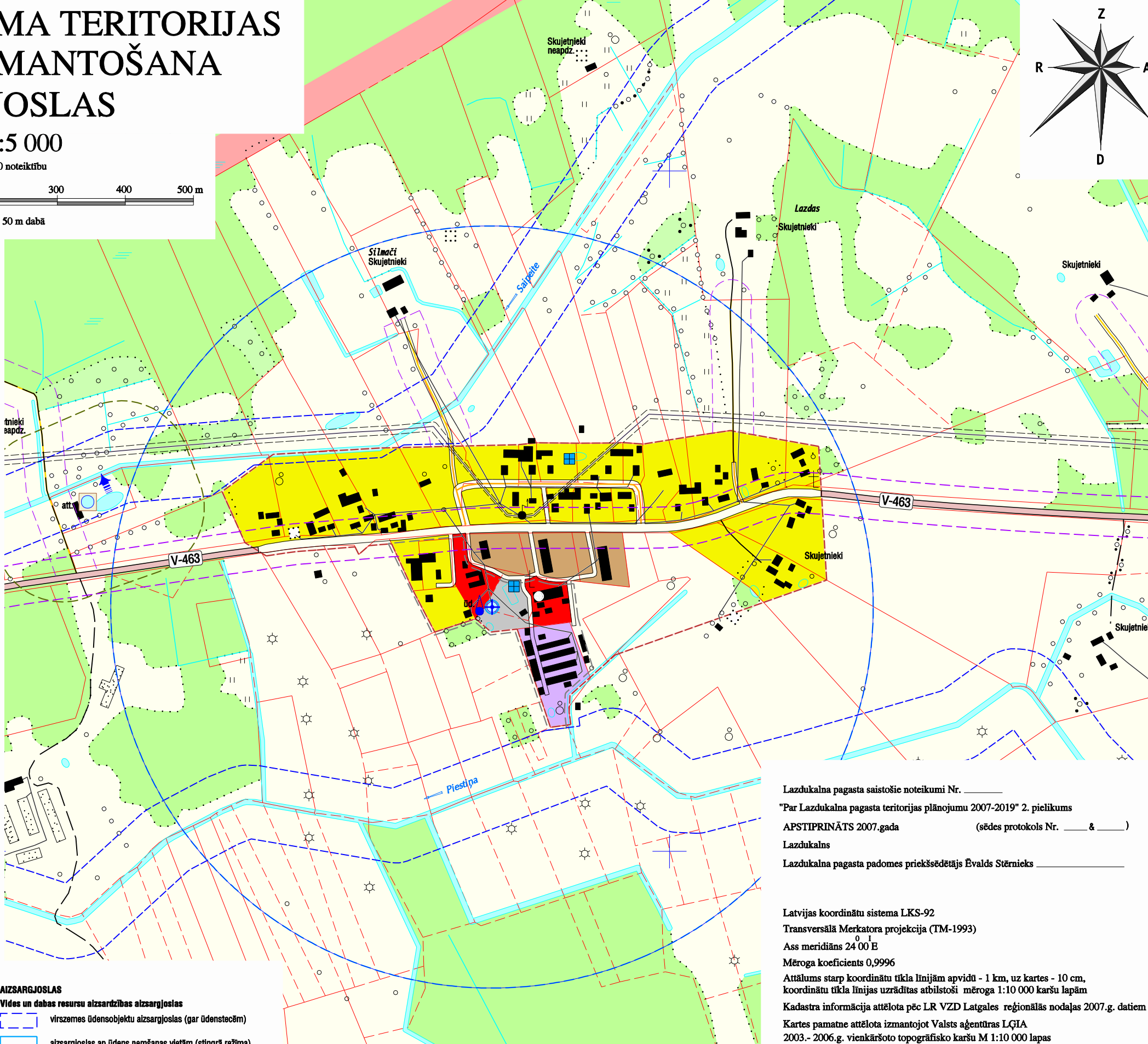
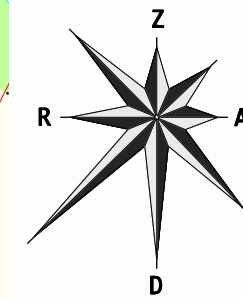
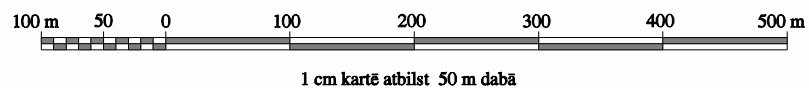


# SKUJETNIEKU CIEMA TERITORIJAS PAŠREIZĒJĀ IZMANTOŠANA AIZSARGJOSLAS

Mērogs 1:5 000

ar mēroga 1:10 000 noteiktību



## APZĪMĒJUMI

### DZĪVOJAMĀS APBŪVES TERITORIJAS

- savrupmāju apbūves teritorijas
- daudzdzīvokļu ēku apbūves teritorijas

### DARĪJUMU UN SABIEDRISKO OBJEKTU APBŪVES TERITORIJAS

- darījumu un sabiedrisko objektu apbūves teritorijas

### RAŽOŠANAS UN TEHNISKO OBJEKTU APBŪVES TERITORIJAS

- ražošanas un tehnisko objektu apbūves teritorijas
- tehnisko un saimniecisko objektu apbūves teritorijas

### NEAPBŪVĒTAS TERITORIJAS UN TERITORIJAS AR ZEMU APBŪVES BLĪVUMU

- meža teritorijas
- lauksaimniecības teritorijas
- virszemes ūdeņu teritorijas

### SPECIĀLĀS TERITORIJAS

- degradētā teritorija

### SATIKSMES INFRASTRUKTŪRAS TERITORIJAS

- valsts 2. šķiras autoceļš ar cieto un grants segumu, tā Nr. V-463
- pašvaldības autoceļš
- iela

### Komersantu un māju ceļi

- piebrauktuve
- uzlabots zemes ceļš
- zemesceļš
- lauku un meža ceļš
- taka

### ROBEŽAS

- zemes īpašumu robeža dabā noteikta (uzmērīta, ierādīta)
- zemes īpašumu robeža dabā nenoteikta
- ciema robeža

### TEHNISKĀS LĪNIJŪVJU TERITORIJAS

- elektropārvades gaisvadu līnija (20kV) transformators
- elektropārvades gaisvadu līnija (0,4kV)
- elektropārvades apakšzemes kabelis (0,4kV)

Inženierkomunikācijas uzstātas shematiski un precīz, pēc uzņēmējuma. Pārējie apzīmējumi atbilst kartes mērogā 1:10 000 apzīmējumiem.

### AIZSARGJOSLAS

#### Vides un dabas resursu aizsargzības aizsargjoslas

- virszemes ūdensobjektu aizsargjoslas (gar ūdenstecēm)
- aizsargjoslas ap ūdens ņemšanas vietām (stingrā režīmā)
- aizsargjoslas ap ūdens ņemšanas vietām (ķīmiskā)

#### Eksploatacijas aizsargjoslas

- aizsargjoslas gar autoceļiem (valsts 2. šķiras)
- aizsargjoslas gar autoceļiem (pašvaldības)
- aizsargjoslas gar elektriskajiem tīkliem

#### Sanitārās aizsargjoslas

- aizsargjoslas ap notekūdeņu attīrīšanas ietaisēm

### OBJEKTI

- centralizētās ūdensapgādes ūdenstornis
- centralizētās ūdensapgādes artēziskais urbums
- ūdens ņemšanas vieta ugunsdzēsības vajadzībām
- notekūdeņu attīrīšanas iekārtas
- attīrīto notekūdeņu izteces punkts

Lazdukalna pagasta saistošie noteikumi Nr. \_\_\_\_\_  
 "Par Lazdukalna pagasta teritorijas plānojumu 2007-2019" 2. pielikums  
 APSTIPRINĀTS 2007.gada \_\_\_\_\_ (sēdes protokols Nr. \_\_\_\_\_ & \_\_\_\_\_)  
 Lazdukalns  
 Lazdukalna pagasta padomes priekšsēdētājs Ēvalds Stērnieks \_\_\_\_\_

Latvijas koordinātu sistema LKS-92  
 Transversālā Merkatora projekcija (TM-1993)  
 Ass meridiāns 24 00 E  
 Mēroga koeficients 0,9996  
 Attālums starp koordinātu tīkla līnijām apvidū - 1 km, uz kartes - 10 cm,  
 koordinātu tīkla līnijas uzrādītas atbilstoši mēroga 1:10 000 karšu lapām  
 Kadastra informācija attēlota pēc LR VZD Latgales reģionālās nodaļas 2007.g. datiem  
 Kartes pamatne attēlota izmantojot Valsts aģentūras LĢIA  
 2003.- 2006.g. vienkāršoto topogrāfisko karšu M 1:10 000 lapas



Avotu iela 10 - 11, Rīga, LV - 1011, tālrunis: 7217043  
[www.grupa93.lv](http://www.grupa93.lv), e-mail: [info@grupa93.lv](mailto:info@grupa93.lv)

Pasūtītājs: LAZDUKALNA PAGASTA PADOME			
LAZDUKALNA PAGASTA TERITORIJAS PLĀNOJUMS 2007. - 2019. gads			
SKUJETNIEKU CIEMA TERITORIJAS PAŠREIZĒJĀ IZMANTOŠANA, AIZSARGJOSLAS			
Mērogs 1 : 5 000	Lapas 1 / 1		

Amats	Uzvārds	Paraksts	Datums
Lazdukalna pagasta padomes priekšsēdētājs	Ē. Stērnieks		
Teritorijas plānojuma vadītāja	L. Ozoliņa		
Kartogrāfs	A. Lazdauskis		