


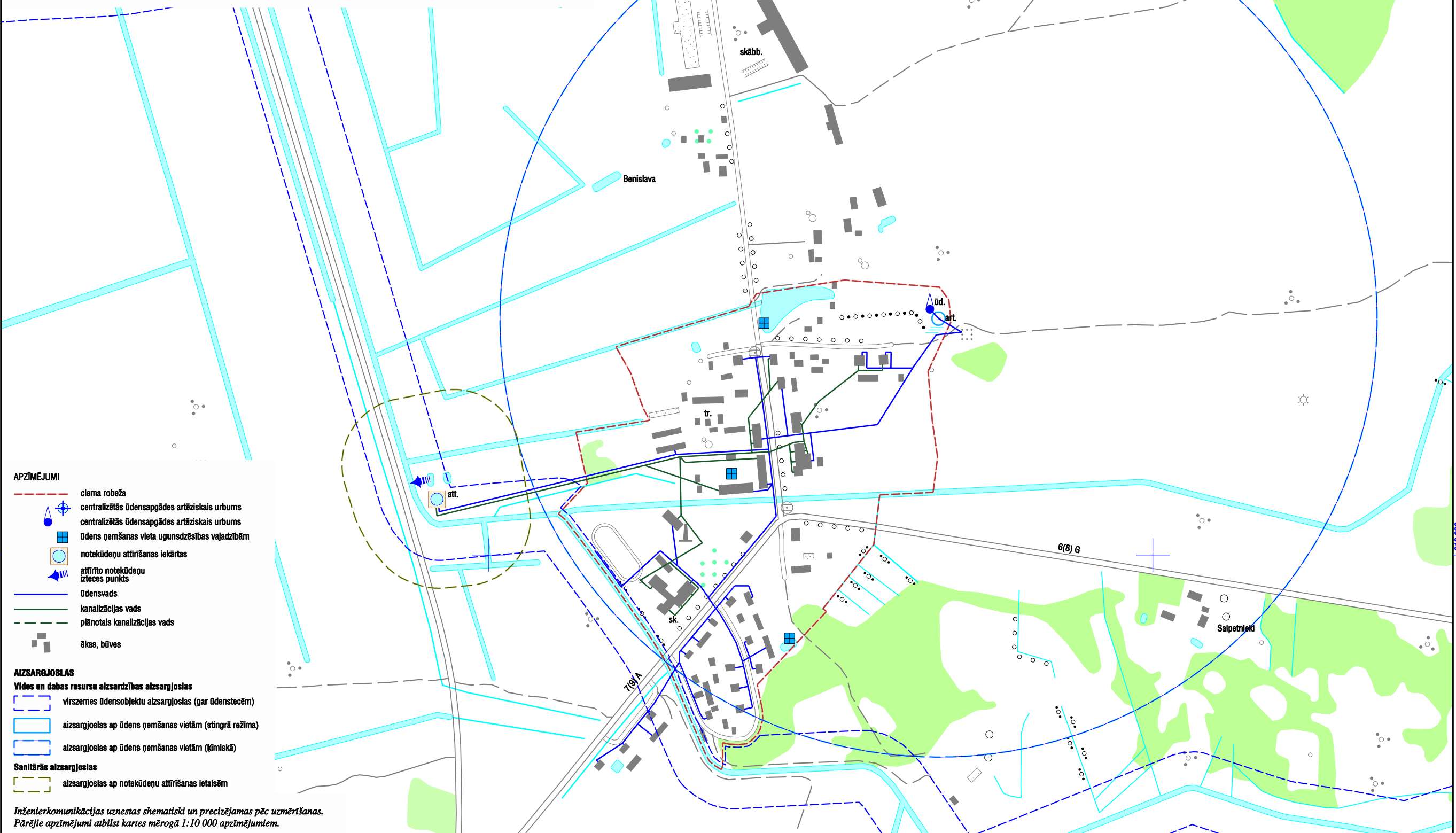
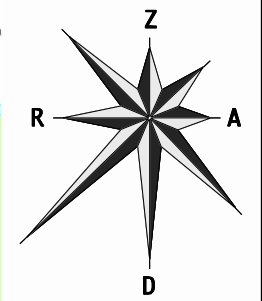
# BENISLAVAS CIEMA TERITORIJAS ŪDENSAPGĀDE, KANALIZĀCIJA

Mērogs 1:5 000

ar mēroga 1:10 000 noteiktību



1 cm kartē atbilst 50 m dabā



## APZĪMĒJUMI

- ciema robeža
- centralizētās ūdensapgādes artēziskais urbums
- centralizētās ūdensapgādes artēziskais urbums
- ūdens ņemšanas vieta ugunsdzēsības vajadzībām
- notekūdeņu attīrīšanas iekārtas
- attīrīto notekūdeņu izteces punkts
- ūdensvads
- kanalizācijas vads
- plānotais kanalizācijas vads
- ākas, būves

## AIZSARGJOSLAS

- Vides un dabas resursu aizsardzības aizsargjoslas**
- virszemes ūdensobjektu aizsargjoslas (gar ūdenstecēm)
  - aizsargjoslas ap ūdens ņemšanas vietām (stingrā režīmā)
  - aizsargjoslas ap ūdens ņemšanas vietām (kīmiskā)
- Sanitārās aizsargjoslas**
- aizsargjoslas ap notekūdeņu attīrīšanas ietaisēm

Inženierkomunikācijas uznestas shematiski un precizējamas pēc uzņēmēšanas.  
Pārējie apzīmējumi atbilst kartes mērogā 1:10 000 apzīmējumiem.

Latvijas koordinātu sistema LKS-92  
Transversālā Merkatora projekcija (TM-1993)  
Ass meridiāns 24 00 E  
Mēroga koeficients 0,9996  
Attālums starp koordinātu tīkla līnijām apvidū - 1 km, uz kartes - 10 cm,  
koordinātu tīkla līnijas uzrādītas atbilstoši mēroga 1:10 000 karšu lapām  
Kartes pamatne attēlota izmantojot Valsts aģentūras LĢIA  
2003.- 2006.g. vienkāršoto topogrāfisko karšu M 1:10 000 lapas  
Kadastra informācija attēlota pēc LR VZD Latgales reģionālās nodaļas 2007.g. datiem

Lazdukalna pagasta saistošie noteikumi Nr. \_\_\_\_\_  
"Par Lazdukalna pagasta teritorijas plānojumu 2007-2019" 2. pielikums  
APSTIPRINĀTS 2007.gada \_\_\_\_\_ (sēdes protokols Nr. \_\_\_\_\_ & \_\_\_\_\_)  
Lazdukalns  
Lazdukalna pagasta padomes priekšsēdētājs Ēvalds Stērnieks \_\_\_\_\_

				Avotu iela 10 - 11, Rīga, LV - 1011, tālrunis: 7217043 <a href="http://www.grupa93.lv">www.grupa93.lv</a> , e-mail: <a href="mailto:info@grupa93.lv">info@grupa93.lv</a>		Pasūtītājs: LAZDUKALNA PAGASTA PADOME	
						LAZDUKALNA PAGASTA TERITORIJAS PLĀNOJUMS 2007. - 2019. gads	
						BENISLAVS CIEMA TERITORIJAS ŪDENSAPGĀDE, KANALIZĀCIJA	
Kartogrāfs				Teritorijas plānojuma vadītāja		Mērogs 1 : 5 000	
Lazdukalna pagasta padomes priekšsēdētājs				Ē.Stērnieks		Lapas 1 / 1	
Lazdukalna pagasta padomes priekšsēdētājs				L.Ozolīņa			
A. Lazdauskis							